







**Planzeichenerklärung**

-  zu pflanzende Strauchgruppe aus heimischen Sträuchern (autochthon); Arten siehe Pflanzenliste
-  zu entwickelndes extensives Grünland
-  Planungsumgriff / Eingriffsfläche
-  Ausgleichsfläche

*Bauherr:*  
 Markt Waging am See  
 Salzburger Straße 1  
 83329 Waging am See

*Bauvorhaben:*  
 Einbeziehungssatzung "Holzhausen"

*Planinhalt:*  
 Grünordnungsplan

*Maßstab:*  
 1:500

*Datum:*  
 06.03.2018

*Aktualisiert am:*  
 10.04.2018



Mühlbacher  
und Hilse

Landschaftsarchitekten  
PartGmbH

Herzog-Friedrich-Str. 12  
83278 Traunstein

Tel 0861 - 209 25 24  
Fax 0861 - 209 25 23  
info@muehlbacher-hilse.de

**Eingriff**  
 Eingriffsfläche: 831 qm  
 Kategorie I; Typ B  
 Eingriffsfaktor: 0,2  
 Ausgleichsflächenbedarf: 166 qm

**Ausgleichsflächenplanung**

*Entwicklungsziel:* Extensives Grünland mit Strauchgruppen (ca. 260 qm)

*Anlage:* Die Fläche grubbern und mit einer autochthonen Saatgutmischung für extensives Grünland ansäen. Pflanzung von zwei Strauchgruppen mit Vogelnährgehölzen. Die Sträucher sind zweireihig im Abstand von 1,5 x 1,5 m auf Lücke versetzt zu pflanzen. Zu verwendende Sträucher und Qualitäten siehe Pflanzenliste.

*Pflege:* Fläche zweimal jährlich mähen. Immer mit Mähgutabfuhr; kein Dünger und kein Pestizideinsatz. Kein Rückschnitt der Sträucher.

**Pflanzenliste für Ausgleichsfläche**  
 (Qualität: Str. 2xv., o.B., 100-150 cm) - nur autochthone Sträucher

Cornus sanguinea	Hartriegel	2 Stück
Crataegus monogyna	Eingriffel. Weißdorn	2 Stück
Ligustrum vulgare	Liguster	2 Stück
Prunus spinosa	Schlehe	2 Stück
Rosa rubiginosa	Wein-Rose	2 Stück
Salix caprea	Sal-Weide	2 Stück
Sambucus nigra	Schwarzer Holunder	2 Stück
Viburnum lantana	Wolliger Schneeball	2 Stück